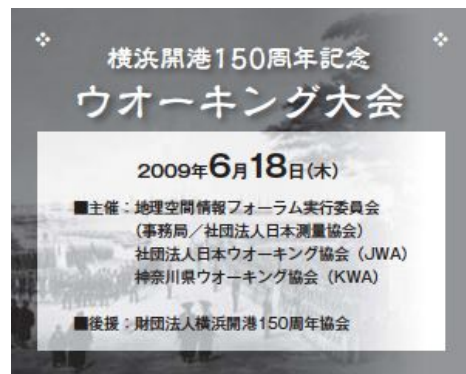




2009年6月2日は、横浜が開港されてから150周年です。横浜開港に因んだ地点を巡るコースを、一緒にウォーキングしてみませんか。

観光地として知られる馬車道、開国橋、横浜開港資料館、外国人居留地跡、中華街、山下公園などを訪れます。明治の測量・土木の史跡にも立ち寄ります。そして、楽しさいっぱい「開国祭 Y+150」ベイサイドイベント会場も通ります。

**目と肌で横浜開港の歴史を感じてください。
誰でも参加できます。**



参加される方は、6月18日(木)午前9時におこしください。

- 開催日 2009年6月18日(木)
- 受付 午前9時～9時25分
パシフィコ横浜(1F)展示ホールB(地理空間情報フォーラム会場)前
- 出発式 午前9時30分～
パシフィコ横浜 円形広場「プラザ」
- 参加費 300円(当日、受付にてお支払いください)
- コース 「一般・家族向けの10kmコース」と、「健脚向けの26kmコース」があります。
※コース案内地図をプレゼント!

一般・家族向け 10km コース



《スタート》 みなとみらい21地区 パシフィコ横浜

パシフィコ横浜は、世界最大級の国際会議場と展示ホールとホテルからなる複合施設です。6月18日には「地理空間情報フォーラム」が開催されており、最新の測量技術や電子地図、衛星画像が展示されています。電子地図とGPSが、カーナビや携帯電話、ゲームなどにも使われているのはご存知ですか。是非、お帰りの際に覗いてみてください。

ここで質問。パシフィコって、どこの国の言語、どういう意味？



① 運河パークと汽船道

国際橋を渡るとみなとみらい21新港地区に入ります。運河を横に見ながら汽船道を進むと桜木町駅に着きます。明治5年に日本で初めて新橋～横浜間に鉄道が開通しました。でも、その横浜駅が今の桜木町駅だということを知っていました？ これ、本当の話。

② 馬車道と歴史的建造物

ガス灯が日本で初めて灯ったのは馬車道です。ノスタルジーをいやがうえにもかきたてられます。近代街路樹発祥の地としても知られています。ここで質問。どうして馬車道って名付けられたのですか？ さらに質問。横浜が発祥とされる食べ物を知っていますか。



③ 吉田橋と関門跡

開港によって、海沿いの寒村が文明開化の街へと大変貌しました。港と東海道をつなぐ橋が架かり、治安維持のために橋のたもとに関門が設けられました。関内は馬車道側、関外は伊勢佐木町側です。なお、本州と九州を結ぶ関門海峡とは何の関係もありません。

④ 横浜市役所前と横浜公園（横浜スタジアム）

横浜ベイスターズの本拠地・横浜スタジアムから海に向かって延びる日本大通りは、イチョウ並木が美しい日本初の西洋式街路です。秋になると路上に落ちた銀杏が取り放題！



⑤ 横浜開港資料館と開港広場

横浜開港資料館の敷地は、1854（嘉永 7）年に日米和親条約（神奈川条約）が結ばれた由緒あるところです。

ここから横浜港のシンボル「横浜三塔」が見えます。キングの塔、クイーンの塔、ジャックの塔です。さて、どの建物か分かりますか？



⑥ 横浜中華街

中華料理店、土産品店、食料品店がびっしり。昼食は、是非、中華街で本物の味をお楽しみください。中華街といえば、神戸や長崎も有名です。港町にどうして中華街ができたと思いますか、考えてみよう。



⑦ 元町商店街

外国人居留地に接していた元町は、明治の頃から舶来家具や装飾品、西洋古着などを扱う店が多く、欧米文化を日本に紹介する窓口でした。昭和時代の懐かしいファッションに、中年世代は感泣すること間違いなし。



⑧ 山手外人墓地から港の見える丘公園へ

山手は、幕末から外国人の居留地でした。大正末期から昭和初期に建てられた西洋館は、まるでおとぎ話の世界です。すぐ傍にある「港の見える丘公園」からの眺望は格別。西洋館でコーヒーかワインをおしゃれに楽しみ、港横浜の夜景へ誘えば、今日のデートはばっちり OK。独りで見るのも捨てがたいですが、寂しく切ない思い出になるでしょう。



⑨ フランス橋から山下公園へ

山下公園は、横浜を代表する観光地です。この美しい公園は、ある悲しい歴史の遺産としてできました。そこで質問。その悲しい出来事って何でしょう？

係留されている貨客船氷川丸は現在 79 歳。海軍特設病院船、戦後の復員輸送、国内航路、欧州航路、太平洋航路で活躍しました。太平洋横断 254 回、船客数は 2 万 5 千余名。

そして、運がよければ、大さん橋埠頭に寄港している世界の豪華客船に出会えるかもしれません。



⑩ 象の鼻と赤れんが倉庫

6月2日にオープンしたばかりの象の鼻パーク。夜間は照明灯が多彩で幻想的。そこで質問。パークには像がないけど、どうして像の鼻？

レストランとショッピングモールに生まれ変わった赤れんが倉庫群の周辺で、「開国博 Y+150」のさまざまなイベントが行われています。

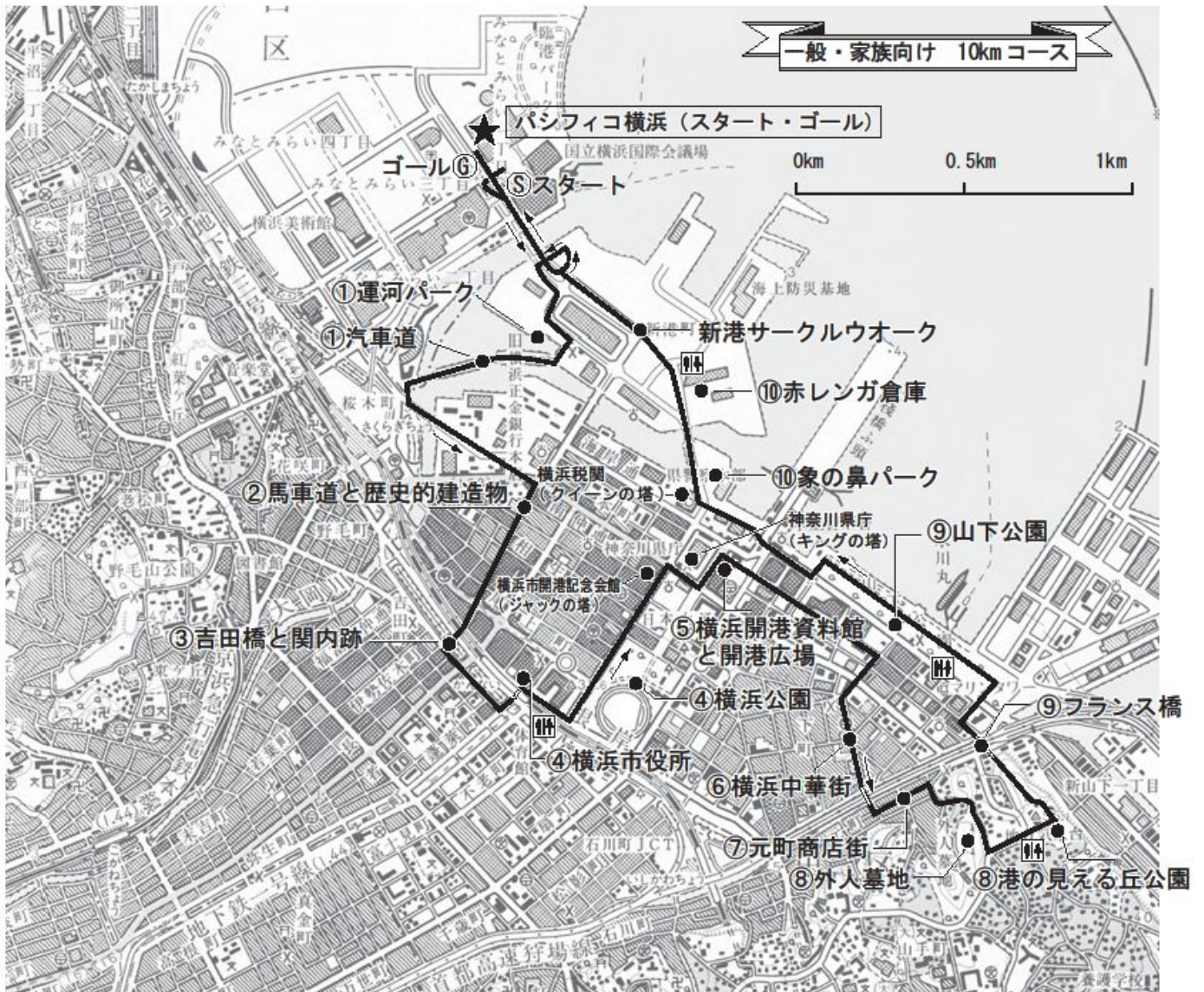
《ゴール》 みなとみらい21 新港パーク

鉄橋をイメージして創られた巨大な歩道橋「新港サークルウォーク」を渡り、JICA 横浜海外移住資料館を経て、パシフィコ横浜・展示ホール B「地理空間情報システム展」会場内でゴールします。



※ ゴールしたら、完歩証等を受け取ります。

「地理空間情報フォーラム」会場で行われている「歩測大会」にも参加してみてください。そして、最新の測量技術や電子地図、衛星画像などの展示も覗いてみてください。古地図もありますよ。



健脚向け 26km コース



《スタート》 みなとみらい 21 地区 パシフィコ横浜

- ① 運河パークと自動車道
- ② 馬車道と歴史的建造物
- ③ 吉田橋と関門跡

一般・家族向け 10km
コースをご覧ください。

吉田橋で 10km コースと 26km コースに分かれます。伊勢佐木町に向かって右に折れます。

- ⑪ 伊勢山皇大神宮 * 測量の史跡「几号水準点」

横浜では、明治の初めに地図作成の骨格となる三角測量および水準測量が行われました。その際、伊勢山皇大神宮の鳥居の台座の礎石に、写真のようなマークが刻み込まれました。このマークは何に使うのでしょうか？



- ⑫ 野毛山公園 * 近代水道発祥の地とパーマー像

野毛山公園の中央附近に、「近代水道の父」パーマー像があります。イギリス人、パーマー技師は、わが国の近代測量とも深く関わっています。

- ⑬ 大岡川沿いの遊歩道と観音様

大岡川沿いの桜並木を歩きます。途中にある国指定重要文化財「弘明寺観音」にお参りすると、きっと良い事があるかもしれません。



- ⑭ 久良岐公園

棚田の名残がある自然保護ゾーンで、小動物や水草などが生育しています。ここが 26km コースの中間点です。



- ⑮ 日枝大神と金蔵院 * 磯子七福神(弁財天)

日枝神社は、何百年も前から旧磯子町の鎮守として親しまれている古社です。社殿までは長い石段を登ることになります。ご覚悟を！



⑯ 本牧の新しい街並み

米軍居留地でなくなった今でも、本牧は古き良きアメリカの匂いがします。
近くには純日本庭園の三溪園があります。

⑧ 山手外人墓地から港の見える丘公園へ

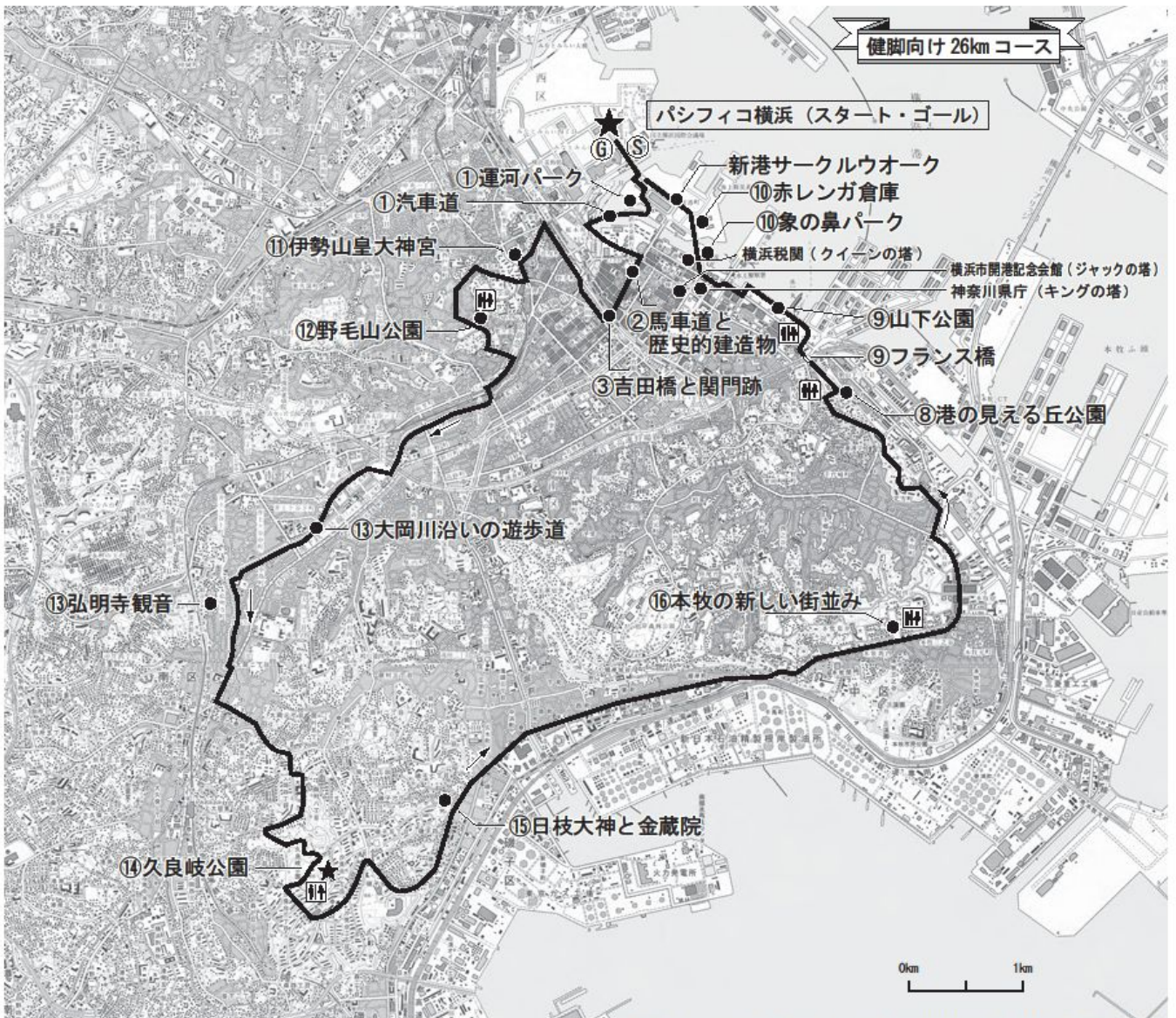
港の見える丘公園で、10km コースと合流します。

⑨ フランス橋から山下公園へ

⑩ 象の鼻と赤れんが倉庫

一般・家族向け 10km
コースをご覧ください。

《ゴール》 みなとみらい 21 新港パーク



「この地図は、国土地理院長の承認を得て、同院発行の2万5千分の1地形図を複製したものである。(承認番号 平21集複、第92号)」